KOORDINAČNÍ SITUACE - 1. ÚSEK, ČÁST 3

II/115 hr. hl. m. Prahy - Lety, rekonstrukce

M 1:500

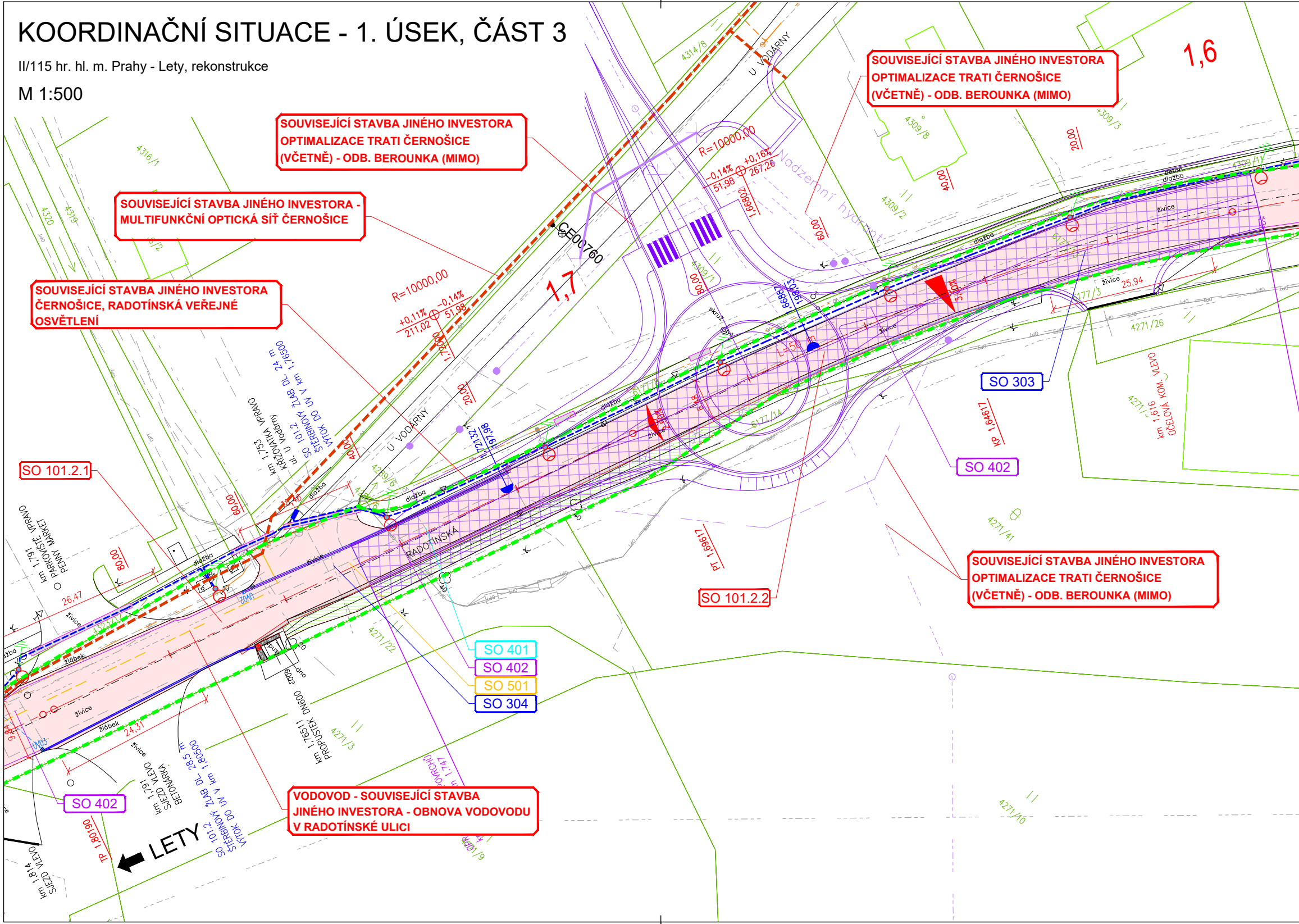

SOUVISEJÍCÍ STAVBA JINÉHO INVESTORA OPTIMALIZACE TRATI ČERNOŠICE (VČETNĚ) - ODB. BEROUNKA (MIMO)

SOUVISEJÍCÍ STAVBA JINÉHO INVESTORA - MULTIFUNKČNÍ OPTICKÁ SÍŤ ČERNOŠICE

SOUVISEJÍCÍ STAVBA JINÉHO INVESTORA ČERNOŠICE, RADOTÍNSKÁ VEŘEJNÉ OSVĚTLENÍ

SOUVISEJÍCÍ STAVBA JINÉHO INVESTORA OPTIMALIZACE TRATI ČERNOŠICE (VČETNĚ) - ODB. BEROUNKA (MIMO)

SOUVISEJÍCÍ STAVBA JINÉHO INVESTORA OPTIMALIZACE TRATI ČERNOŠICE (VČETNĚ) - ODB. BEROUNKA (MIMO)

VODOVOD - SOUVISEJÍCÍ STAVBA JINÉHO INVESTORA - OBNOVA VODOVODU V RADOTÍNSKÉ ULICI

1,6
1,7
CE00760
U VODÁRNY
U VODÁRNY
RADOTÍNSKÁ
Nadzemní hydrant
R=10000,00
-0,14% 51,98
+0,16% 267,26
1,66802
R=10000,00
+0,11% 211,02
-0,14% 51,98
1,72000
1,72132
1,69817
1,69863
3,00%
km 1,753 KŘIŽOVATKA VPRAVO ul. U Vodárny
SO 101.2 ŠTĚRBINOVÝ ŽLAB DL. 24 m VÝTOK DO UV V km 1,76500
km 1,791 PARKOVIŠTĚ VPRAVO PENNY MARKET
km 1,791 SJEZD VLEVO BETONÁRKA
SO 101.2 ŠTĚRBINOVÝ ŽLAB DL. 28,5 m VÝTOK DO UV V km 1,80500
km 1,814 SJEZD VLEVO
TP 1,80190
LETY
km 1,76511 PROPUSTEK DN600
KP 1,64617
PT 1,69617
km 1,616 ÚČELOVÁ KOM. VLEVO
SO 101.2.1
SO 101.2.2
SO 303
SO 402
SO 402
SO 401
SO 402
SO 501
SO 304
20,00
20,00
40,00
40,00
40,00
60,00
60,00
60,00
80,00
80,00
25,94
26,47
24,31
dlažba
živice
žlábek
beton
skruž
4316/1
4320
4319
4314/8
4309/8
4309/3
4309/2
4309/1
4309/11
4289/6
4271/26
4271/41
4271/22
4271/3
4271/10
4271/9
6177/3
6177/14

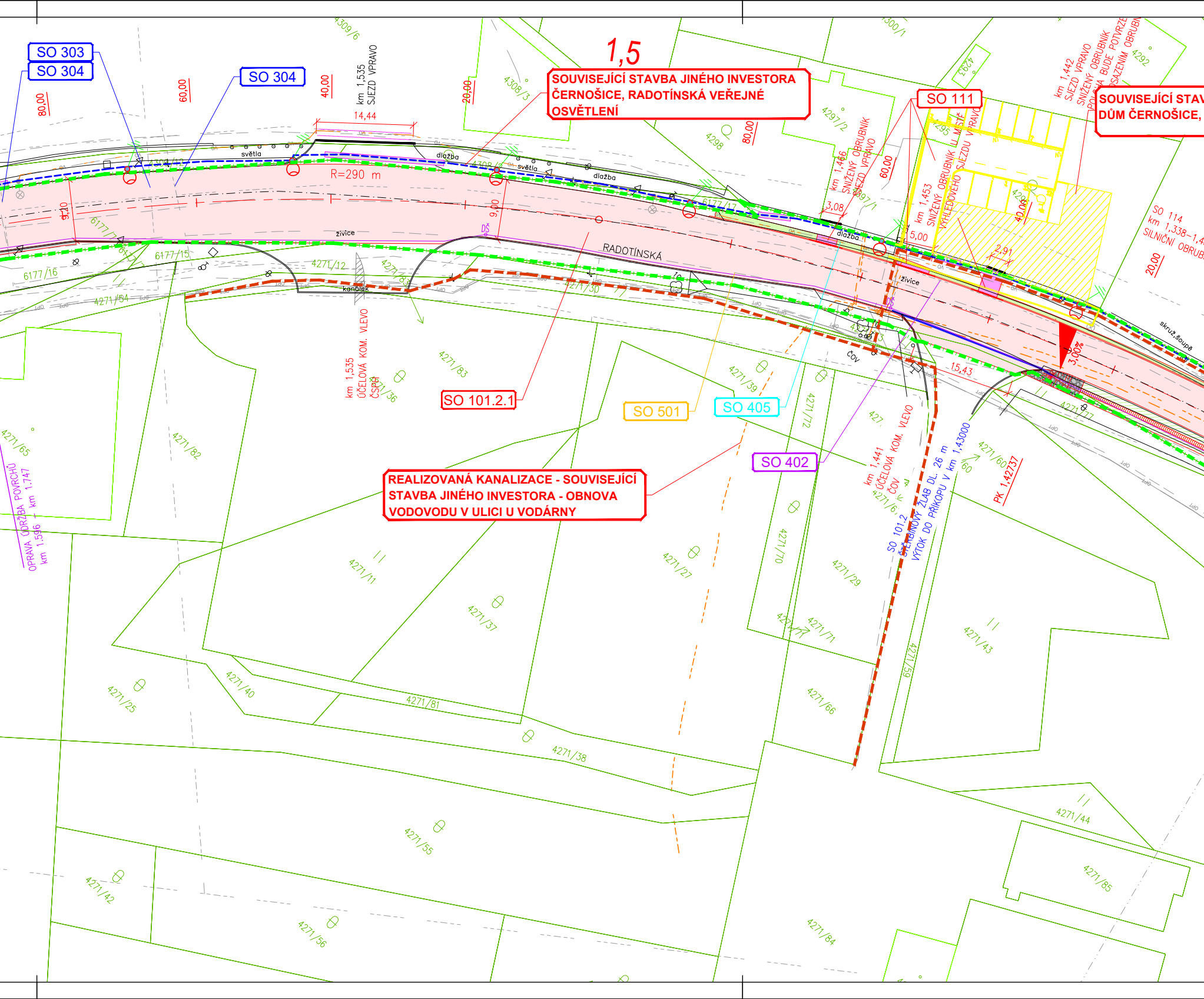
1,5
SO 303
SO 304
SOUVISEJÍCÍ STAVBA JINÉHO INVESTORA ČERNOŠICE, RADOTÍNSKÁ VEŘEJNÉ OSVĚTLENÍ
SO 111
SOUVISEJÍCÍ STAV
DŮM ČERNOŠICE,
80,00
60,00
40,00
20,00
60,00
60,00
40,00
20,00
km 1,535 SJEZD VPRAVO
14,44
R=290 m
9,10
9,00
3,08
5,00
2,91
15,43
3,00%
RADOTÍNSKÁ
světla
dlažba
živice
kanálek
DŠ
ČOV
skruž,šoupě
km 1,466 SNÍŽENÝ OBRUBNÍK SJEZD VPRAVO
km 1,453 SNÍŽENÝ OBRUBNÍK U MÍSTŘ VÝHLEDOVÉHO SJEZDU VPRAVO
km 1,442 SJEZD VPRAVO SNÍŽENÝ OBRUBNÍK POLOHA BUDE POTVRZE OSAZENÍM OBRUBN
SO 114 km 1,338–1,4 SILNIČNÍ OBRUB
km 1,535 ÚČELOVÁ KOM. VLEVO ČSPH
km 1,441 ÚČELOVÁ KOM. VLEVO ČOV
SO 101.2 ŠTĚRBINOVÝ ŽLAB DL. 26 m VÝTOK DO PŘÍKOPU V km 1,43000
PK 1,42737
SO 101.2.1
SO 501
SO 405
SO 402
REALIZOVANÁ KANALIZACE - SOUVISEJÍCÍ STAVBA JINÉHO INVESTORA - OBNOVA VODOVODU V ULICI U VODÁRNY
OPRAVA ÚDRŽBA POVRCHŮ km 1,596 – km 1,747
4309/6
4308/3
4308/2
4304/1
4300/1
4297/2
4297/1
4298
4295
4293
4292
4294
6177/17
6177/16
6177/15
6177/7
4271/12
4271/30
4271/34
4271/36
4271/39
4271/83
4271/65
4271/82
4271/11
4271/37
4271/27
4271/72
4271/70
4271/29
4271/71
4271/6
4271/60
4271/69
4271/43
4271/66
4271/40
4271/25
4271/81
4271/38
4271/55
4271/42
4271/56
4271/44
4271/85
4271/84
4271/77

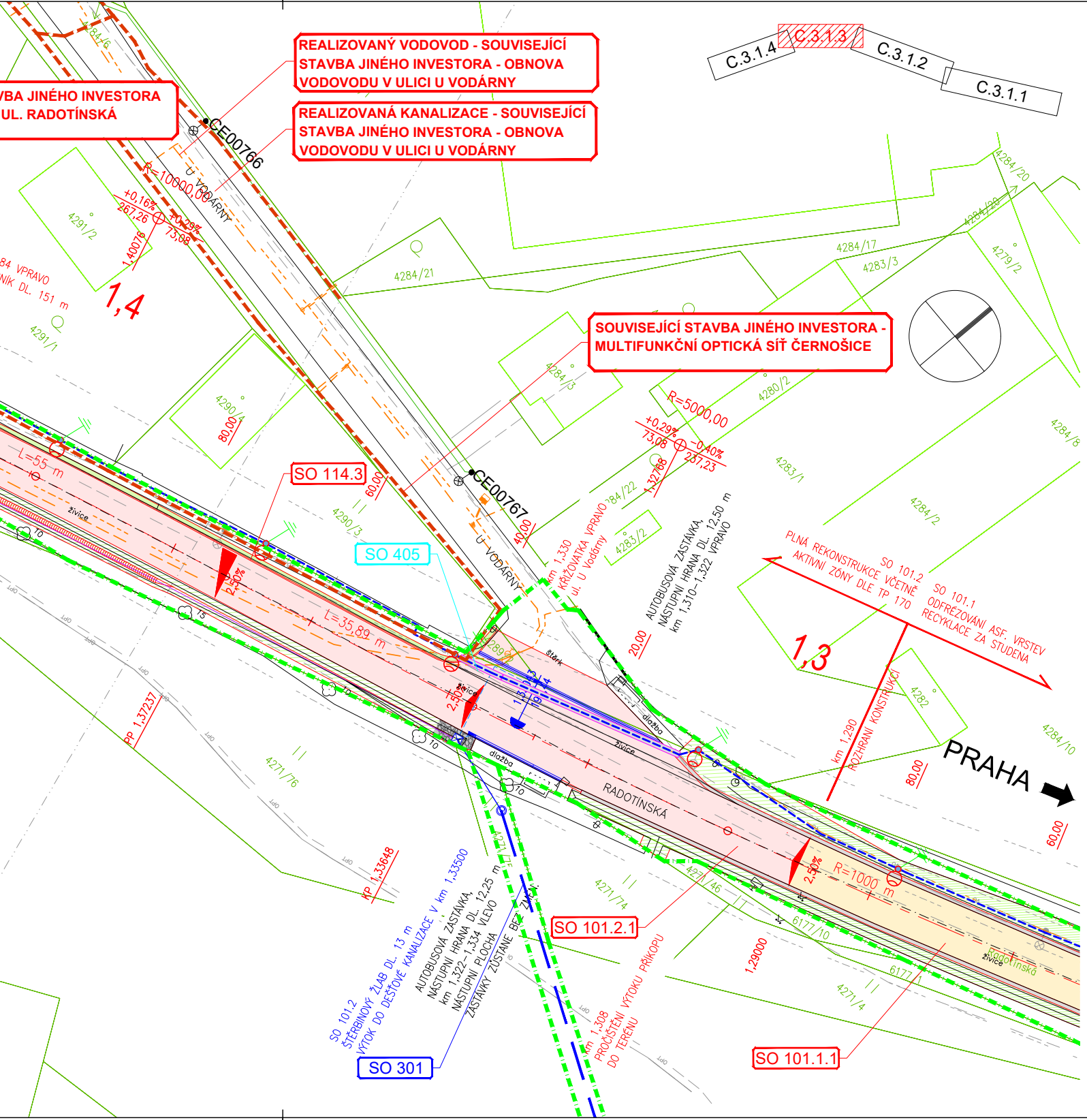
REALIZOVANÝ VODOVOD - SOUVISEJÍCÍ STAVBA JINÉHO INVESTORA - OBNOVA VODOVODU V ULICI U VODÁRNY
REALIZOVANÁ KANALIZACE - SOUVISEJÍCÍ STAVBA JINÉHO INVESTORA - OBNOVA VODOVODU V ULICI U VODÁRNY
BA JINÉHO INVESTORA
UL. RADOTÍNSKÁ
SOUVISEJÍCÍ STAVBA JINÉHO INVESTORA - MULTIFUNKČNÍ OPTICKÁ SÍŤ ČERNOŠICE
C.3.1.4
C.3.1.3
C.3.1.2
C.3.1.1
CE00766
CE00767
U VODÁRNY
R=10000,00
+0,16%
267,26
+0,29%
73,08
1,40076
1,4
84 VPRAVO
NÍK DL. 151 m
4291/2
4291/1
4284/21
4284/17
4283/3
4284/20
4284/29
4279/2
4284/3
4280/2
4290/4
4290/3
80,00
60,00
40,00
R=5000,00
+0,29%
73,08
-0,40%
237,23
1,32768
SO 114.3
SO 405
L=55 m
L=35,89 m
2,50%
živice
štěrk
dlažba
km 1,330
KŘIŽOVATKA VPRAVO
ul. U Vodárny
AUTOBUSOVÁ ZASTÁVKA,
NÁSTUPNÍ HRANA DL. 12,50 m
km 1,310-1,322 VPRAVO
20,00
4283/2
4284/22
4283/1
4284/2
4284/8
4284/10
4282
PLNÁ REKONSTRUKCE SO 101.2 VČETNĚ AKTIVNÍ ZÓNY DLE TP 170
SO 101.1 ODFRÉZOVÁNÍ ASF. VRSTEV RECYKLACE ZA STUDENA
1,3
km 1,290
ROZHRANÍ KONSTRUKCÍ
PRAHA
80,00
60,00
PP 1,37237
KP 1,33648
4271/76
4271/74
4271/46
4271/4
6177/10
6177/1
RADOTÍNSKÁ
Radotínská
R=1000 m
2,50%
SO 101.2
ŠTĚRBINOVÝ ŽLAB DL. 13 m
VÝTOK DO DEŠŤOVÉ KANALIZACE V km 1,33500
AUTOBUSOVÁ ZASTÁVKA,
NÁSTUPNÍ HRANA DL. 12,25 m
km 1,322-1,334 VLEVO
NÁSTUPNÍ PLOCHA
ZASTÁVKY ZŮSTANE BEZ ZMĚN
SO 301
SO 101.2.1
1,29000
km 1,308
PROČIŠTĚNÍ VÝTOKU PŘÍKOPU
DO TERÉNU
SO 101.1.1
OPT

SEZNAM STAVEBNÍCH OBJEKT

SO 021	Příprava staveniště, 1. úsek
SO 101.1	Rekonstrukce komunikace, 1. úse km 0,000-1,290
SO 101.1.1	Obnova vozovky
SO 101.1.2	Údržba povrchu
SO 101.2	Rekonstrukce komunikace, 1. úse km 1,290-KÚ
SO 101.2.1	Obnova vozovky
SO 101.2.2	Údržba povrchu
SO 111	Sjezdy, 1. úsek
SO 113	Úprava chodníku Dobřichovice
SO 114	Obrubníky Černošice
SO 114.1	Obnova a oprava
SO 114.2	Výměna
SO 114.3	Nový betonový obrubník
SO 181	Dopravně inženýrská opatření

LEGENDA PLOCH:

🟥	VOZOVKA - ASF. BETON, PLNÁ REKONSTRUKCE
🟧	VOZOVKA - ASF. BETON FRÉZOVÁNÍ, RECYKLACE ZA STUD
🟪	SJEZDY - R-MAT
🟨	CHODNÍK - BETONOVÁ DLAŽBA
⬜	NEZPEVNĚNÁ KRAJNICE
🟩	TERÉNNÍ ÚPRAVY
▨	PROČIŠTĚNÍ A REPROFILACE PŘÍ
▩	OPRAVA POVRCHŮ-ÚDRŽBA

LEGENDA INŽENÝRSKÝCH SÍTÍ:

NOVÉ	STÁVAJÍCÍ
VO	VO
	VO
	OPT
	OPT
	ČDTEL

Ů A JEJICH SPRÁVCŮ:

nepředává se	SO 301	Odvodnění komunikace, 1. úsek	KSÚS SK
ek, KSÚS SK	SO 302	Odvodnění komunikace, 2. úsek	KSÚS SK
	SO 303	Ochrana kanalizace	Aquaconsult, spol. s r. o.
	SO 304	Ochrana vodovodu	Aquaconsult, spol. s r. o.
ek, KSÚS SK	SO 401	Přeložka vedení NN ČEZ distribuce	ČEZ Distribuce, a. s.
	SO 402	Přeložka sdělovacího vedení CETIN	CETIN, a. s.
	SO 404	Ochrana kabelů NN	ČEZ Distribuce, a. s.
vlastníci	SO 405	Ochrana kabelů VO a NN	ELTODO, a. s.
město Dobřichovice	SO 406	Ochrana sdělovacích kabelů	CETIN, a. s.
město Černošice	SO 501	Ochrana STL plynovodu	GasNet, s.r.o.

KSÚS SK

01	01/2024	Optimalizace dle BA	AKo	DCi
Č.	Datum	Popis	Vypracoval	Schválil
REVIZE				

LEGENDA ČAR A ZNAČEK:

ENA

- HRANY NOVÉ
- PODÉLNÝ TRATIVOD
- HRANY STÁVAJÍCÍ
- 4394 HRANICE KN
- VODOROVNÉ DOPRAVNÍ ZNAČENÍ
- ULIČNÍ VPUST NOVÁ / STÁVAJÍCÍ
- STÁVAJÍCÍ SOLITÉRNÍ ZELEŇ
- STÁVAJÍCÍ OPLOCENÍ
- STÁVAJÍCÍ OCELOVÉ SVODIDLO
- STÁVAJÍCÍ SLOUPY VO
- STÁVAJÍCÍ SDZ

KOPŮ

SOUVISEJÍCÍ STAVBY:

- OPTIMALIZACE TRATI ČERNOŠICE (VČETNĚ) - ODB. BEROUNKA (MIMO)
- OBNOVA VODOVODU V RADOTÍNSKÉ ULICI
- VODOVOD A KANALIZACE V ULICI U VODÁRNY
- RADOTÍNSKÁ VEŘEJNÉ OSVĚTLENÍ
- MULTIFUNKČNÍ OPTICKÁ SÍŤ ČERNOŠICE

NÁZEV SÍTĚ (SPRÁVCE)

KANALIZACE BEZ ROZLIŠENÍ (Aquaconsult)
KANALIZACE SPLAŠKOVÁ (Aquaconsult)
KANALIZACE DEŠŤOVÁ
KANALIZACE TLAKOVÁ (Aquaconsult)
VODOVOD (Aquaconsult)
PLYN STL (GasNet)
NN PODZ. (ČEZ-D, Vodafone)
NN NADZ. (ČEZ-D, CETIN)
NN PODZ. NEOVĚŘ. (SŽDC)
VN PODZ. (ČEZ-D)
VN NADZ. (ČEZ-D, ČEPS)
VVN PODZ. (ČEZ-D)
VO PODZ. (ELTODO, obec Lety)
VO NADZ. (ELTODO)
SDĚLOVACÍ KABEL PODZ. (CETIN, Sitel, Telia)
SDĚLOVACÍ KABEL NADZ. (CETIN)
SDĚLOVACÍ KABEL NEPROVOZ. (CETIN)
SDĚLOVACÍ KABEL OPT. (T-Mobile, CRaKOM)
SDĚLOVACÍ KABEL VVKS PODZ. (UPC)
SDĚLOVACÍ KABEL PODZ. (ČD Telematika)
RADIOVÉ SÍTĚ (CETIN)
KANALIZACE TLAKOVÁ - SOUVISEJÍCÍ STAVBA JINÉHO INVESTORA
VODOVOD - SOUVISEJÍCÍ STAVBA JINÉHO INVESTORA
OSVĚTLENÍ - RADOTÍNSKÁ VEŘEJNÉ

Souřadnicový systém S-JTSK, Výškový systém Bpv

Objednatel:

Středočeský kraj
Zborovská 81/11,
150 21 Praha 5

Středočeský kraj

Navrhl/vypracoval: Ing. Andrii Kostenko	Zodpovědný projektant: Ing. Martin Pěknica	Zhotovitel: Mott MacDonald CZ, spol. s r.o.
Technická kontrola: Ing. Martin Daniel	Hlavní inženýr projektu: Ing. Dušan Cichra	MOTT MACDONALD Národní 984/15 110 00 Praha 1 +420 221412800

Kraj: Středočeský kraj		Čís.sm.obj.:	S–0823/DOP/2018
Katastrální území: Černošice		Čís.akce:	399219
Akce:		Datum:	10/2023
II/115 hr. m. Prahy - Lety, rekonstrukce		Stupeň:	PDPS
1. úsek - oblast Černošice		Formát:	7xA4
		Měřítko:	1:500
		Číslo kopie:	Číslo přílohy:
Příloha: Koordinační situace - 1. úsek, část 3			C.3.1.3